




**БИБЛИОГРАФИЧЕСКИЙ  
ПУТЕВОДИТЕЛЬ ПО ОЗЕРУ  
БАЙКАЛ**

**Часть 4**

## *Байкало-Ленский заповедник*

В 1980-х в северо-западном Прибайкалье был создан большой природный заповедник. Сегодня охраняемая зона занимает почти 660 тыс. га и включает в себя большой участок берега озера, часть Байкальского хребта и верховья реки Лена.



По территории заповедника проводят экологические экскурсии, организуются пешие походы разной сложности и продолжительности. Здесь можно увидеть сибирские реки и густые леса, живописные побережья и бухты, горные ущелья с остатками древних вулканов. В заповеднике водятся десятки видов птиц и других животных, в том числе редкие виды – орлан-белохвост, огарь, черный аист.

## *Байкальский Прибой*

Маленький поселок Байкальский Прибой находится в Кабанском районе Бурятии, на берегу мелкого залива Посольский сор. Территория входит в состав большой рекреационной зоны – рядом с ним расположено несколько санаториев и домов отдыха для туристов, которых здесь особенно много летом.




Благодаря небольшой глубине залив хорошо прогревается, поэтому летом можно не только позагорать на берегу, но и искупаться. Песок мелкий и чистый, места достаточно для спокойного отдыха.

В районе есть инфраструктура для туристов: можно взять напрокат лодку или скутер, заказать экскурсию, найти кафе для обеда. Местность подходит для рыбалки: здесь водятся омуль, окунь и другая рыба.

## *Горнолыжный склон «Истлэнд»*

«Истлэнд» – это современный горнолыжный центр, который работает в поселке Листвянка. В комплексе есть собственная гостиница, которая действует круглый год. Лыжный сезон обычно открывается в ноябре-декабре и длится до марта.



Горнолыжные трассы «Истлэнда» – хороший выбор для тех, кто ищет, что посетить на Байкале зимой. В распоряжении лыжников учебный склон, трассы для новичков и среднего уровня. Также действует тюбинг-зона и сноупарк. В комплексе есть система искусственного оснежения, работает кресельный подъемник.

Вспомогательная инфраструктура включает пункты проката снаряжения, кафе, бар, ресторан. Рядом есть смотровая площадка, с которой в любое время года можно увидеть панораму Байкала.

# *Горячий термальный источник «Гоуджекит»*

Неподалеку от Северобайкальска из гранитной скалы бьет горячий источник Гоуджекит. В любое время года температура воды в нем составляет около +50 градусов, поэтому купаться в ней можно и летом, и зимой.



Вокруг Гоуджекита выросла курортная зона, в которой легко найти базу отдыха, чтобы остановиться на несколько дней. Вода в источнике содержит йод, железо, калий и другие полезные микроэлементы, поэтому купание в ней считается лечебной.

Для гостей курорта оборудованы бассейны под открытым небом. Летом можно совместить лечебные погружения с пешими походами по окрестным лесам и горам. Бассейны и гостиницы также работают зимой. В зимние месяцы можно посетить горнолыжный курорт, расположенный рядом.

# *Мыс Котельниковский*

Мыс Котельниковский, который находится на северо-западном берегу озера Байкал, известен своими термальными источниками. Их главная особенность – температура воды, которая превышает +80 градусов.



Термальная вода не используется для питья, но подходит для купания. На мысе есть база отдыха с обустроенными бассейнами, на которой останавливаются многие туристы. Местность может быть интересной и для самостоятельно изучения: здесь можно собирать ягоды и грибы, рыбачить или пройти по живописному туристическому маршруту от мыса до горы Черского.

## *Мыс Рытый*

В северо-западном Прибайкалье, на территории Байкало-Ленского заповедника, находится мыс Рытый. Свое название он получил из-за рельефа: склоны испещрены следами селей и покрыты хаотично разбросанными валунами.



Рытый является заповедной территорией, поэтому его посещают только по разрешениям. Туристов привлекает сюда не только красивая байкальская природа, но и археологические достопримечательности. Среди них большая каменная стена, длина которой превышает 330 метров, а высота доходит до полутора метров. В окрестностях сооружения найдена керамика и другие следы пребывания древних людей.

# Остров Ярки



Длинный песчаный остров Ярки едва выступает над водной гладью северного Байкала. Ширина этого равнинного островка не превышает ста метров, а длина – более 10 км. На Ярки приезжают за хорошей рыбалкой: чаще всего здесь ловится щука и окунь.

Летом можно позагорать и искупаться: глубина рядом с островом небольшая, поэтому примерно в июле вода нагревается до комфортных температур. Баз отдыха на Ярках нет, однако можно остановиться с палаткой. Есть зоны, оборудованные для пикников и пляжного отдыха.





## *Чивыркуйский залив*

Второй по величине байкальский залив находится в восточной части озера. Его длина превышает 25 км, а общая площадь акватории составляет около 300 км<sup>2</sup>. У берегов залива есть несколько красивых бухт с комфортными пляжами, поэтому место популярно у туристов.



Бухты Чивыркуйского залива неглубокие, поэтому в них удобно купаться. Район также привлекает рыбаков: ловить можно омуля, хариуса, налима. Туристы, которые решили остановиться в бухте Змеиная, могут попробовать минеральную воду из одноименного источника.

# Путеводители и полезные книги для путешествия по озеру Байкал




Байкал и горы. Путешествия в рассказах. – Иркутск: ООО «Репроцентр А1», 2012. – 252 с.



Зоологические экскурсии по Южному Байкалу. Беспозвоночные. – Иркутск. Издательство «Прикладные технологии», 2001. – 276 с. илл.



Атлас озеро Байкал. Прошкое. Настоящее. Будущее. – Иркутск: ФГУП «ВОСТОЧНО-СИБИРСКОЕ АЭРОГЕОДЕЗИЧЕСКОЕ ПРЕДПРИЯТИЕ», 2005. – 118 с.



Байкал : туризм и отдых / С.Н. Волков. – М.: АСТ: Восток-Запад, 2006. – 352 с.: ил., 8 л. Ил. – (Твой путеводитель)